





Comune di
Candia Lomellina

Comune di
Valle Lomellina


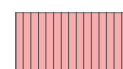


Comune di Sartirana
Lomellina


REGIONE
PIEMONTE




REGIONE
PIEMONTE

Legenda:



Tessuto residenziale

-  NA_Nucleo di antica formazione
-  T1_Tessuto urbano saturo
-  T2_Tessuto urbano di completamento
-  T3_Tessuto agricolo - cascine






Tessuto produttivo

-  T4_Tessuto produttivo esistente e di completamento
-  T5_Tessuto turistico ricettivo




Standard

-  ST1_Attrezzature pubbliche di interesse comune
-  ST2_Attrezzature private di interesse comune

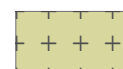







Tipologia di standard

-  Area per istruzione
-  Aree miste verde e attrezzature
-  Attrezzature di interesse comunale
-  Attrezzature religiose
-  Parcheggi





Ambiti a prevalente valore naturale

-  AG1_Ambiti agricoli strategici naturalistici-ecologici
-  AG2_Ambiti agricoli strategici produttivi
-  AG3_Aree agricole comunali




Ambiti assoggettati a specifica tutela

-  RC_Rispetto cimiteriale
-  Fascia di rispetto cimiteriale
-  Fascia di rispetto dai depuratori_Del. M. LLPP 4/2/1977
-  SIC e RISERVA NATURALE "Garzaia del Bosco Basso"
-  Limite classi 4 di Fattibilità geologica (Vedi tavole della Componente Geologica)
-  Limite tra la fascia A e la fascia B
-  Limite tra la fascia B e la fascia C (coincidente con limite esterno fascia C)
-  Limite di progetto tra la fascia B e la fascia C

Sovrasimboli

-  Ambito di trasformazione
-  Tessuto urbano consolidato
-  Beni di interesse culturale (vedi art.12 e 13 delle N.T.A. del Piano dei Servizi)
-  Fasce di rispetto stradali ai sensi dell' art.26 del D.P.R. n.495/1992

Limiti amministrativi

-  Confine regionale
-  Confine comunale
-  Confini comuni limitrofi

 Regione Lombardia

PIANO DI GOVERNO DEL TERRITORIO



COMUNE DI BREMA
Provincia di Pavia

- APPROVATO -

Progettista: _____ Sindaco: _____ Segretario: _____

COMITATO SCIENTIFICO FONDAZIONE DE SURE PUBBLICO

Adottato dal C.C. con delibera n° 30 del 19/12/2012
Provvedimento di compatibilità con il PTCP n° 158/06029 del 22/05/2013
Approvato dal C.C. con delibera n° 15 del 27/06/2013

- PIANO DELLE REGOLE -

Tavola di progetto

- Tavola generale -

commessa: 351/CH scala: 1:10.000 tavola: 1Ca

Nome File	Data	Fase di lavoro	Redatto	Verif.	Approv.	Rev.
Te.CA_TavolaProgetto.mxd	06/06/13	ACCERTI	MS	MS	MS	0
Te.CA_TavolaProgetto.mxd	06/06/13	APPROVAZIONE	MS	MS	MS	0